



جمهورية جزر القمر الاتحادية الإسلامية

المحيط الهندي (نغازيجة)

القمر الكبرى (نغازيجة)

موروني

موتسمودو

فومبوني

موهيلي

انجوان

مضيق موزمبيق

دزاوذي

مايوت

٤٥ ٠٠

١٢ ٣٠

٤٥ ٠٠

٠ ٥٠ ١٠٠ كم

المحيط الأطلسي

٠ ٢٠٠ ٤٠٠ ٦٠٠ كم



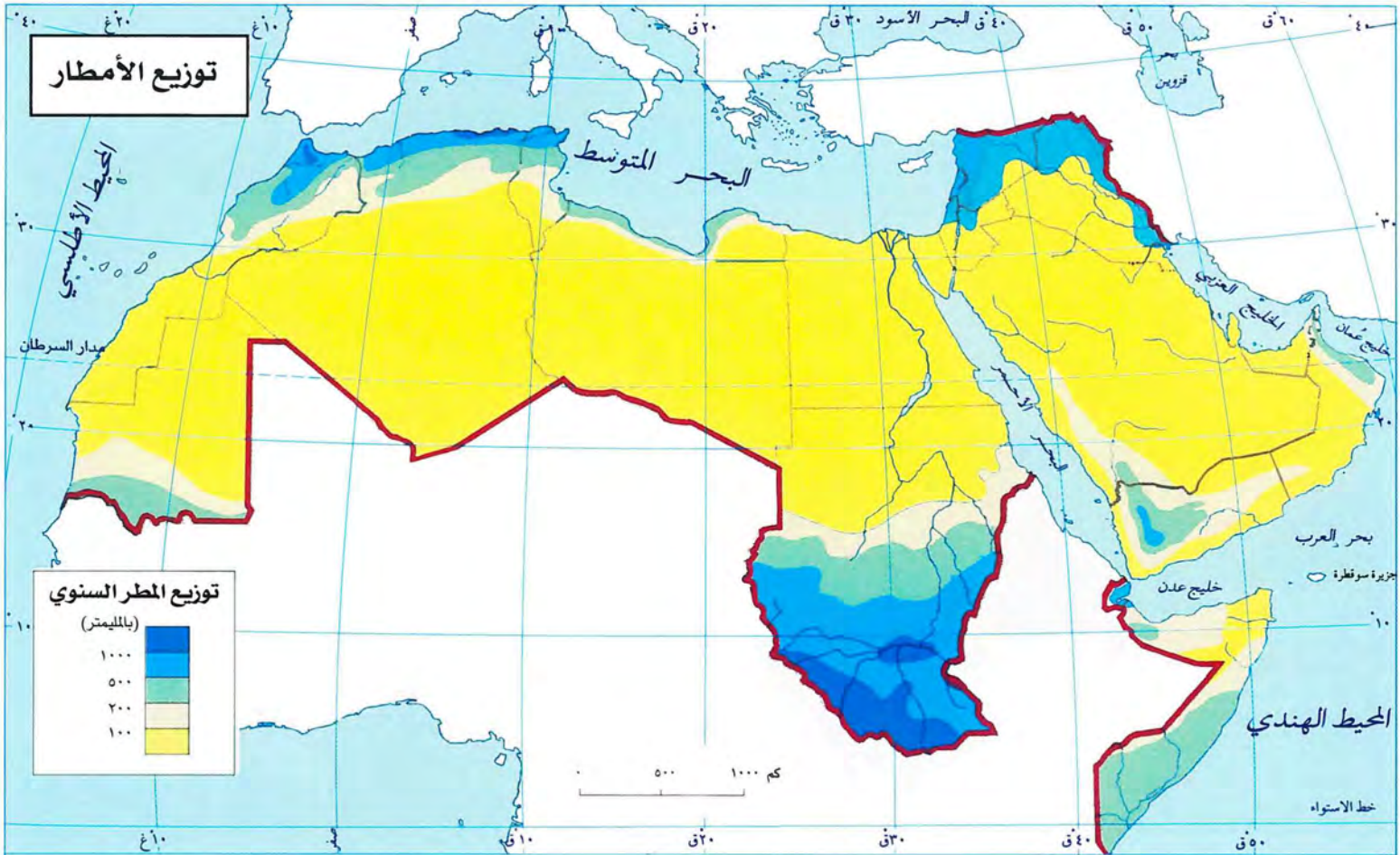
مدينة مسقط في سلطنة عُمان



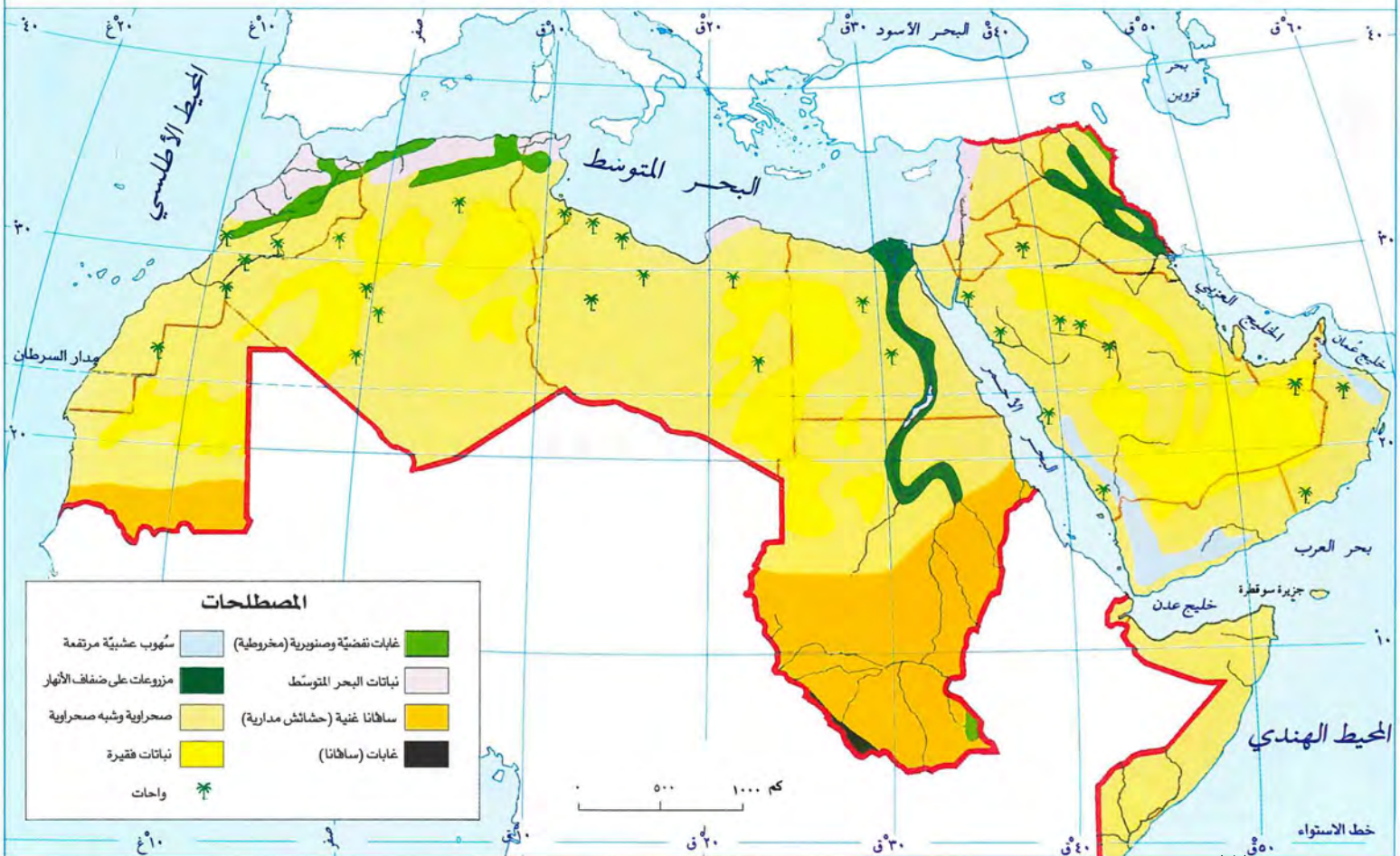
مدينة أبو ظبي في دولة الإمارات العربية المتحدة

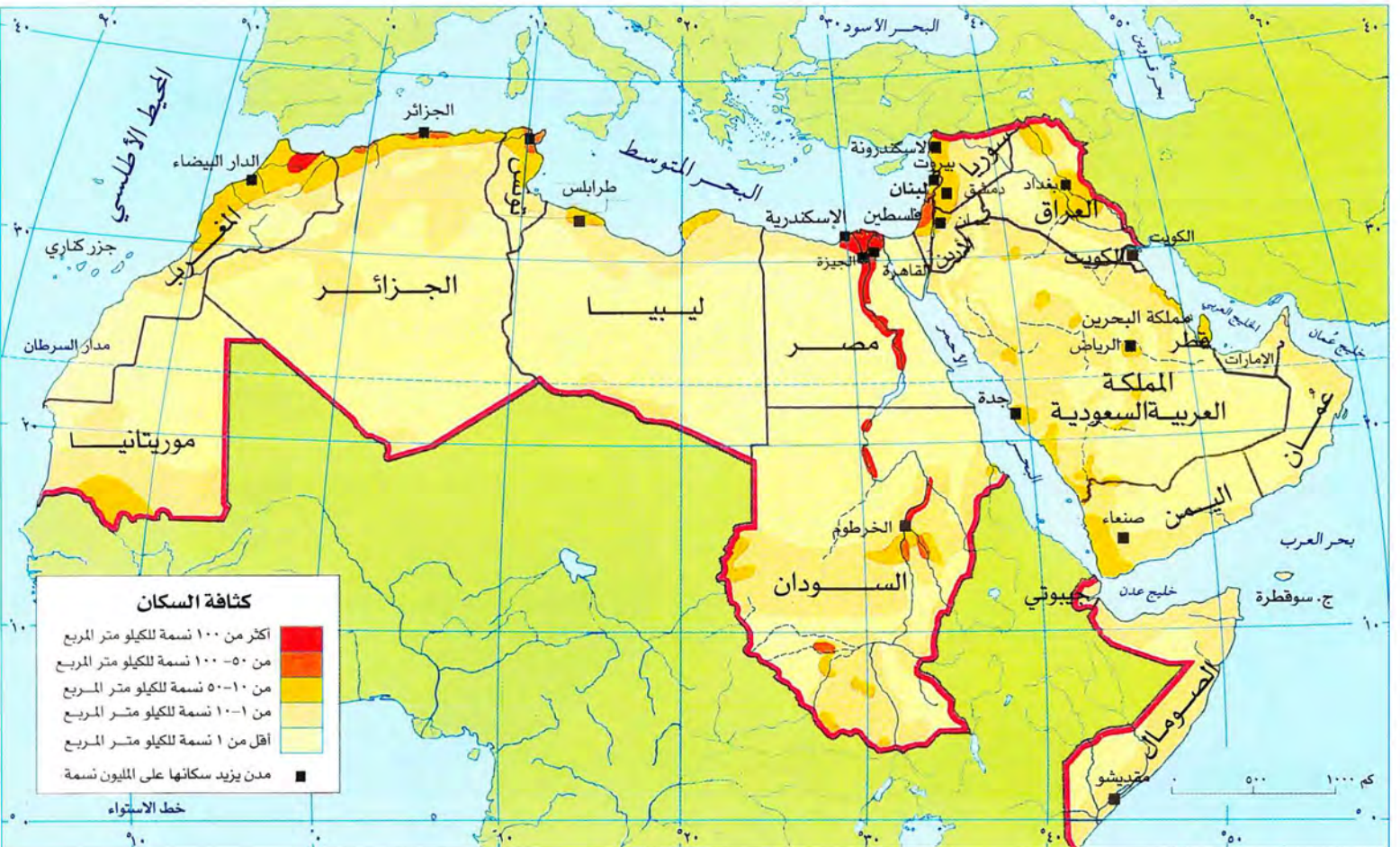


قناة السويس في مصر

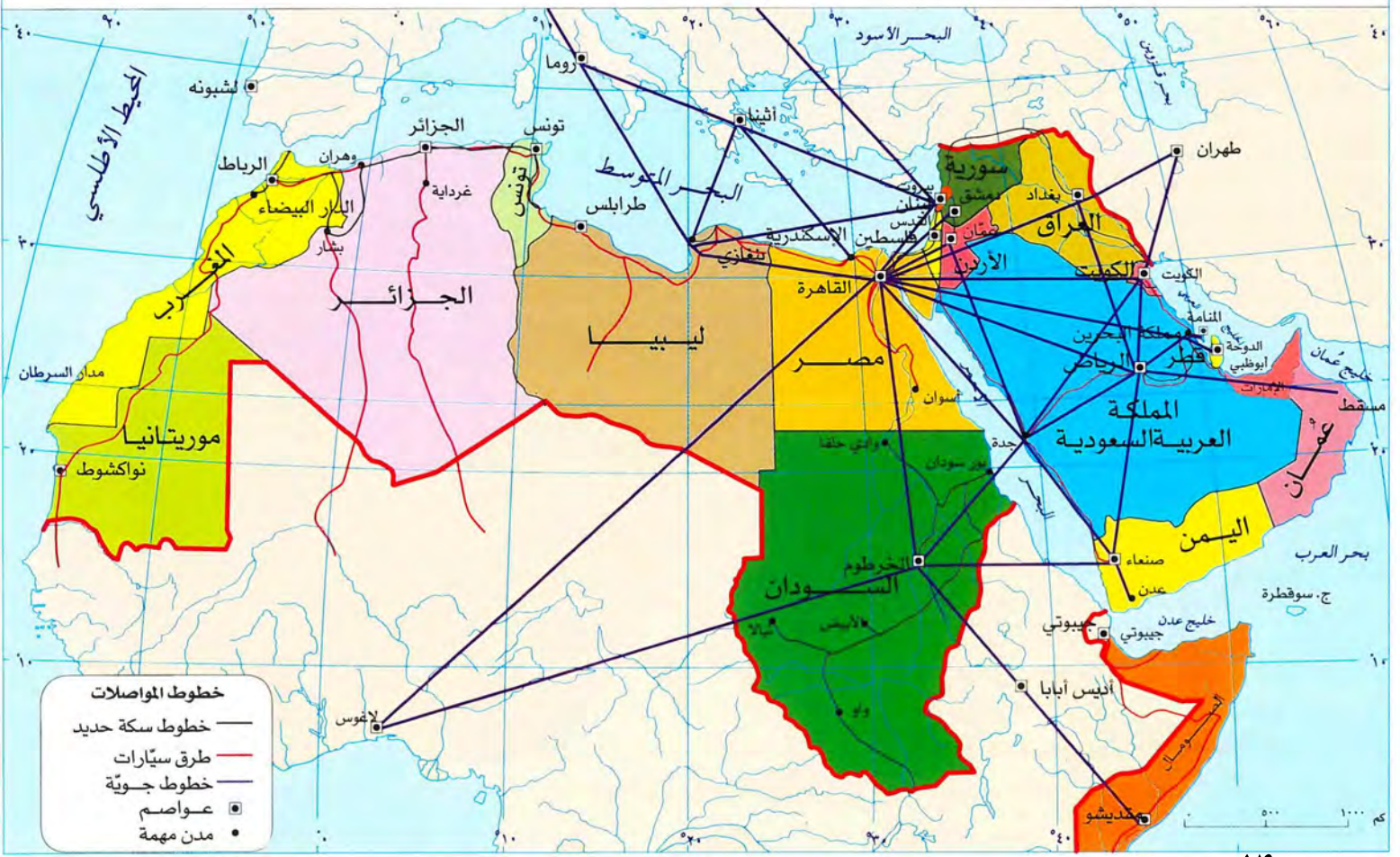


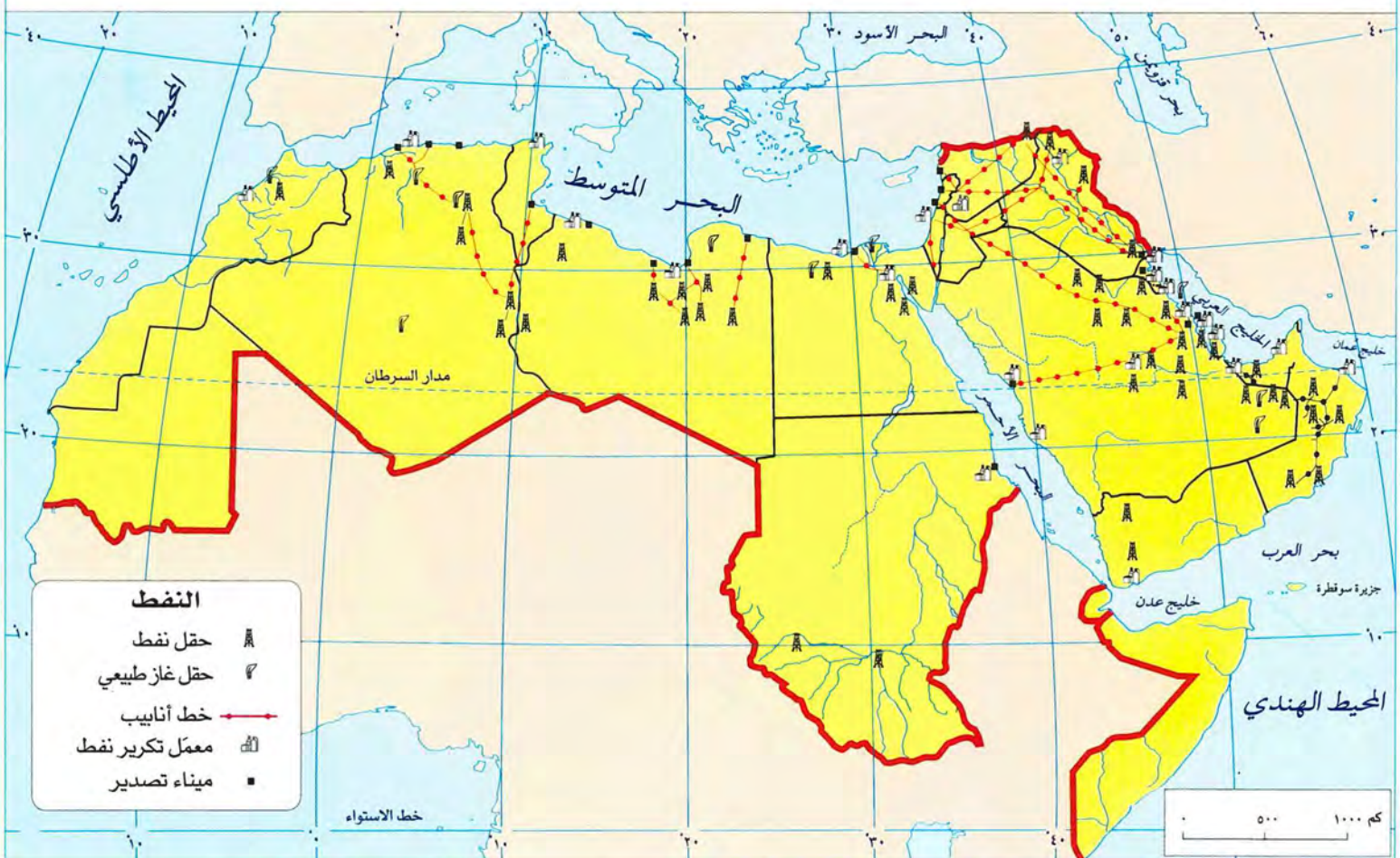
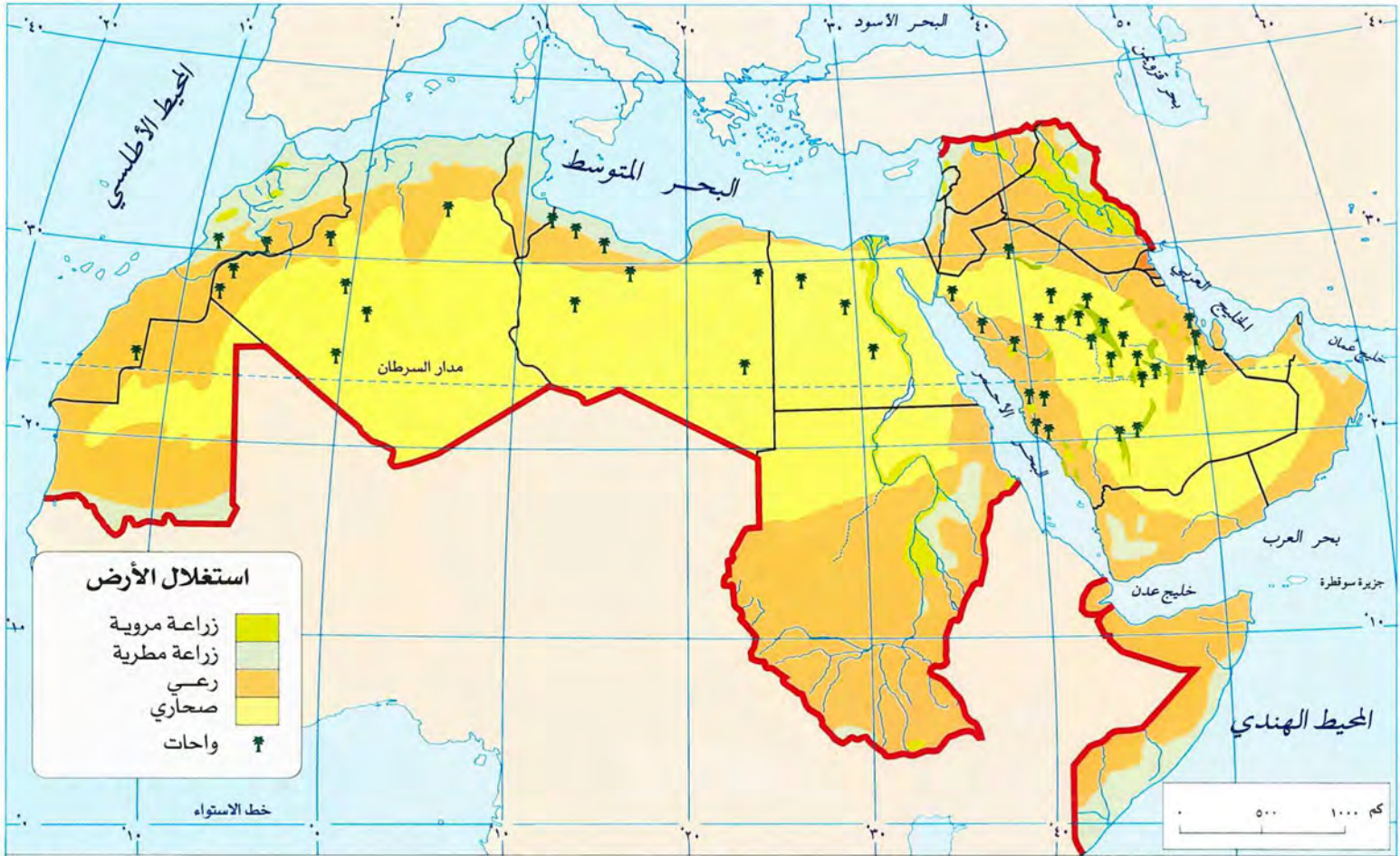
النبات الطبيعي

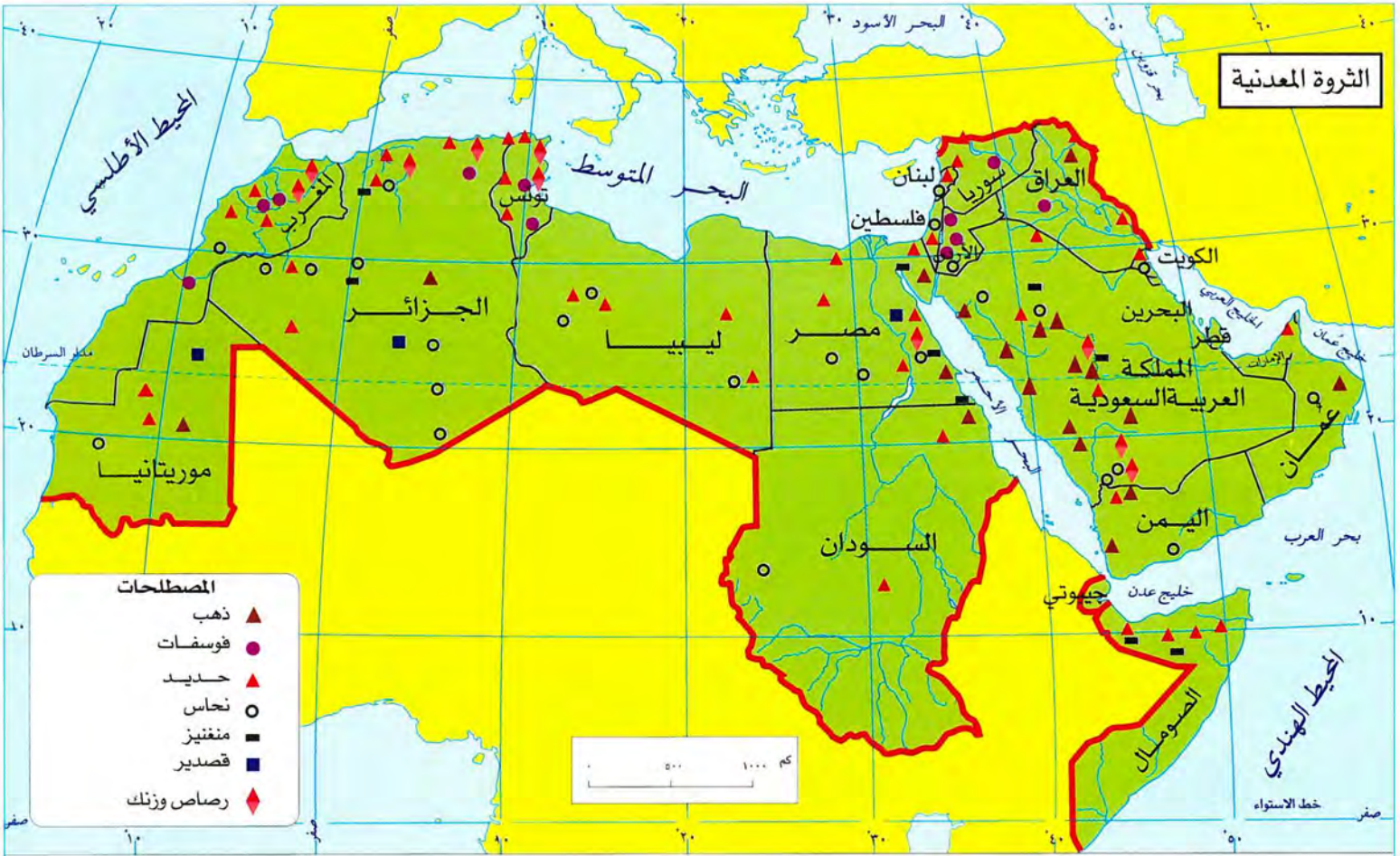


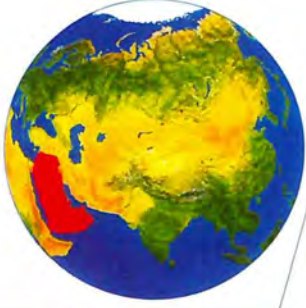


مواصلات

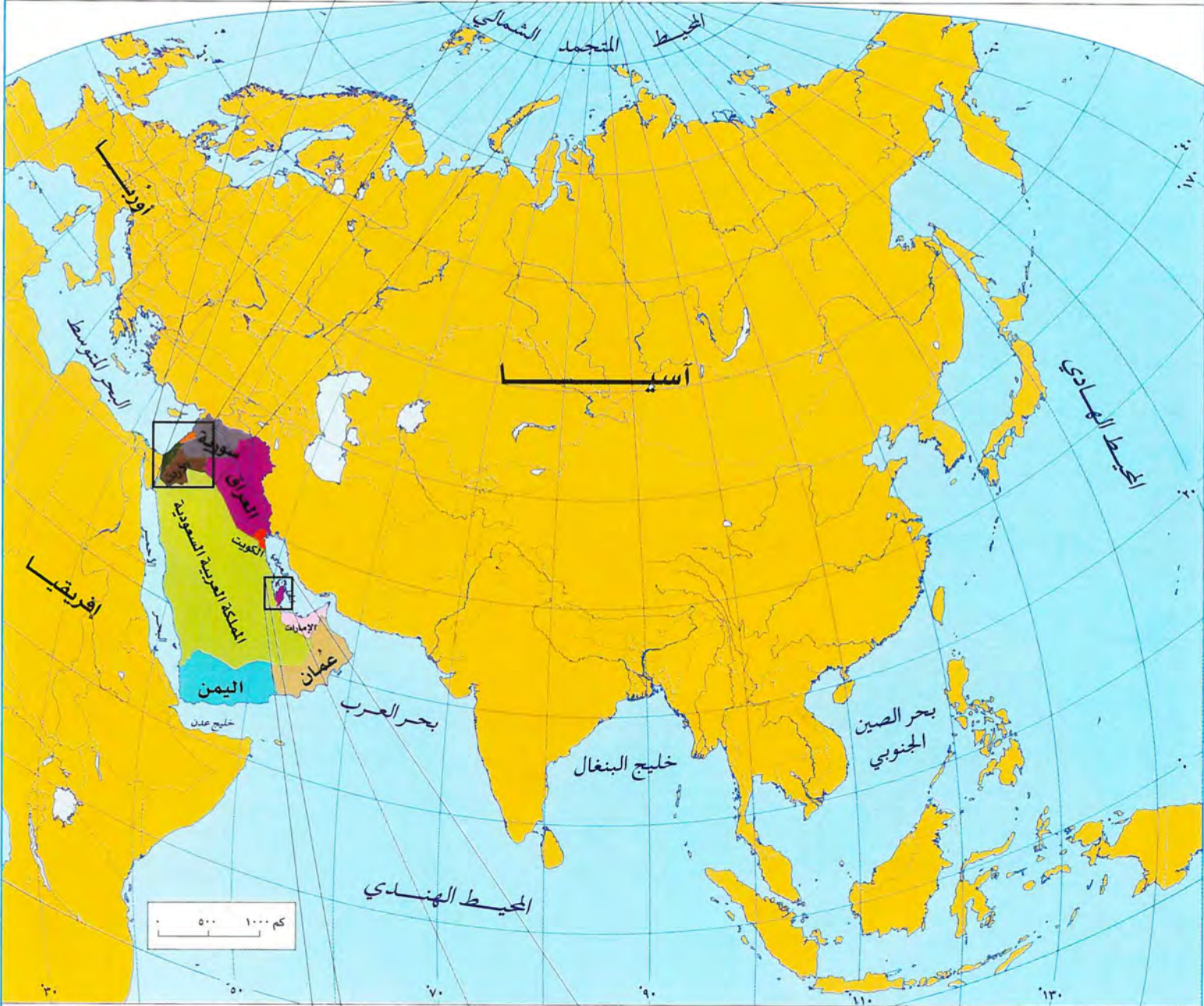








عدد الدول العربية في قارة آسيا ١٢ دولة هي : لبنان - سورية - فلسطين - الأردن - العراق - المملكة العربية السعودية - اليمن - قطر - عمان - مملكة البحرين - دولة الإمارات العربية المتحدة - الكويت.
مجموع الدول في قارة آسيا ٤٩ دولة وبهذا تكون نسبة عدد الدول العربية في قارة آسيا ٢٤,٤٨٪.

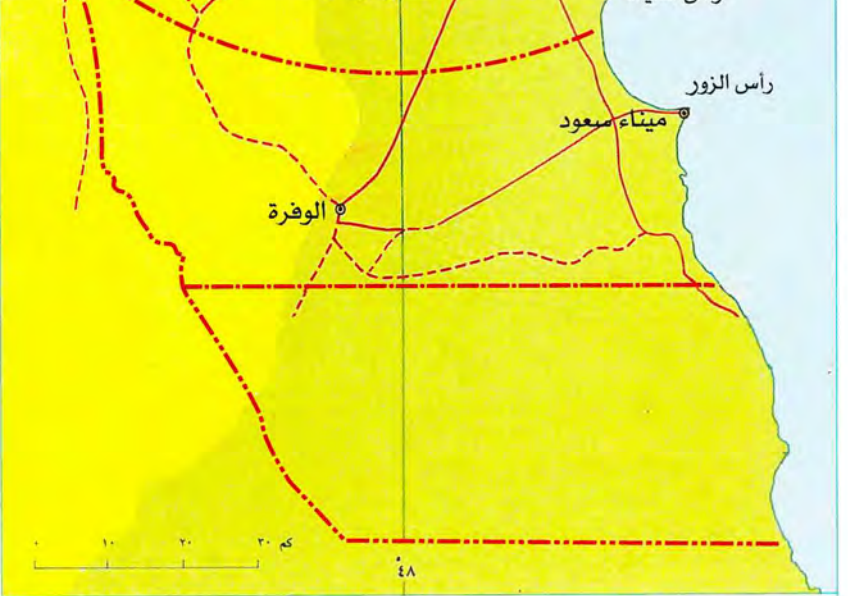
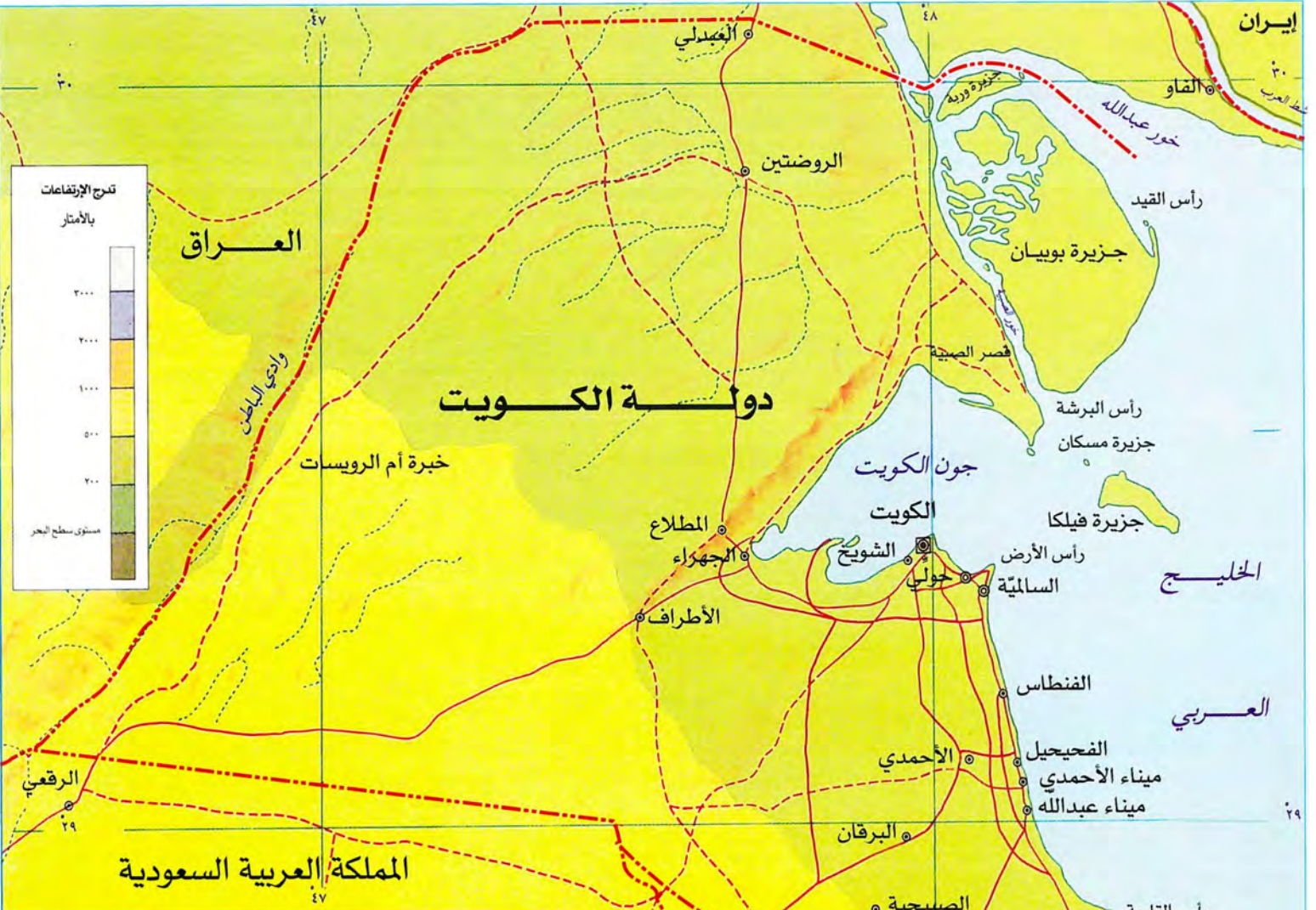


٥٠٠ ١٠٠٠ كم

يبلغ عدد سكان الدول العربية في قارة آسيا ٨٩,٣٠٥,٠٠٠ نسمة لعام ١٤١٥ هـ وتمثل ما نسبته ٢,٥٪ من عدد سكان قارة آسيا البالغ عددهم ٣,٥٨٥,٠٠٠,٠٠٠ نسمة لعام ١٤١٨ هـ.

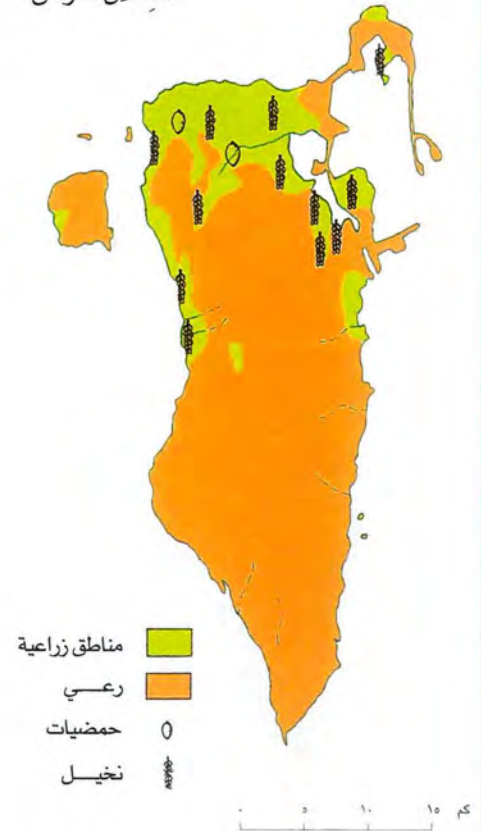


المساحة الكلية لقارة آسيا :
٢٤٥,٠٣٦,٤٩٢ كم (١٧,٣٨٨,٦٨٦ ميل مربع).
مجموع مساحة الدول العربية في قارة آسيا :
٢٣,٨٤٣,٤٠٢ كم أي ما نسبته ٨,٥٪ من مساحة قارة آسيا.

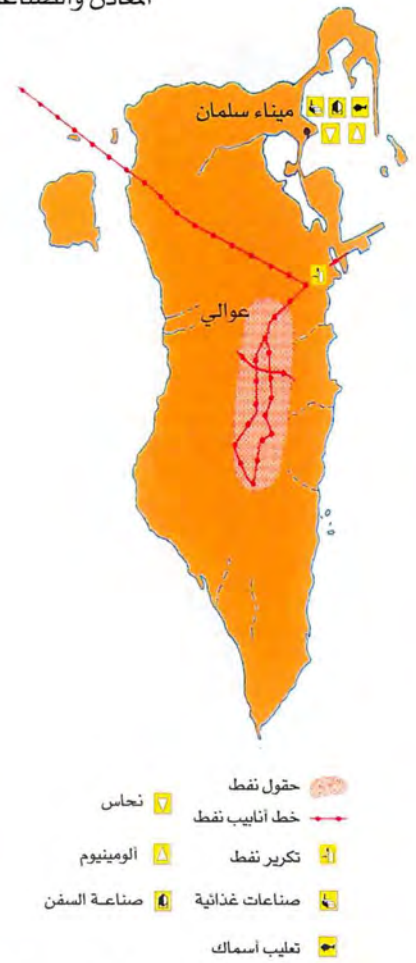





استغلال الأرض

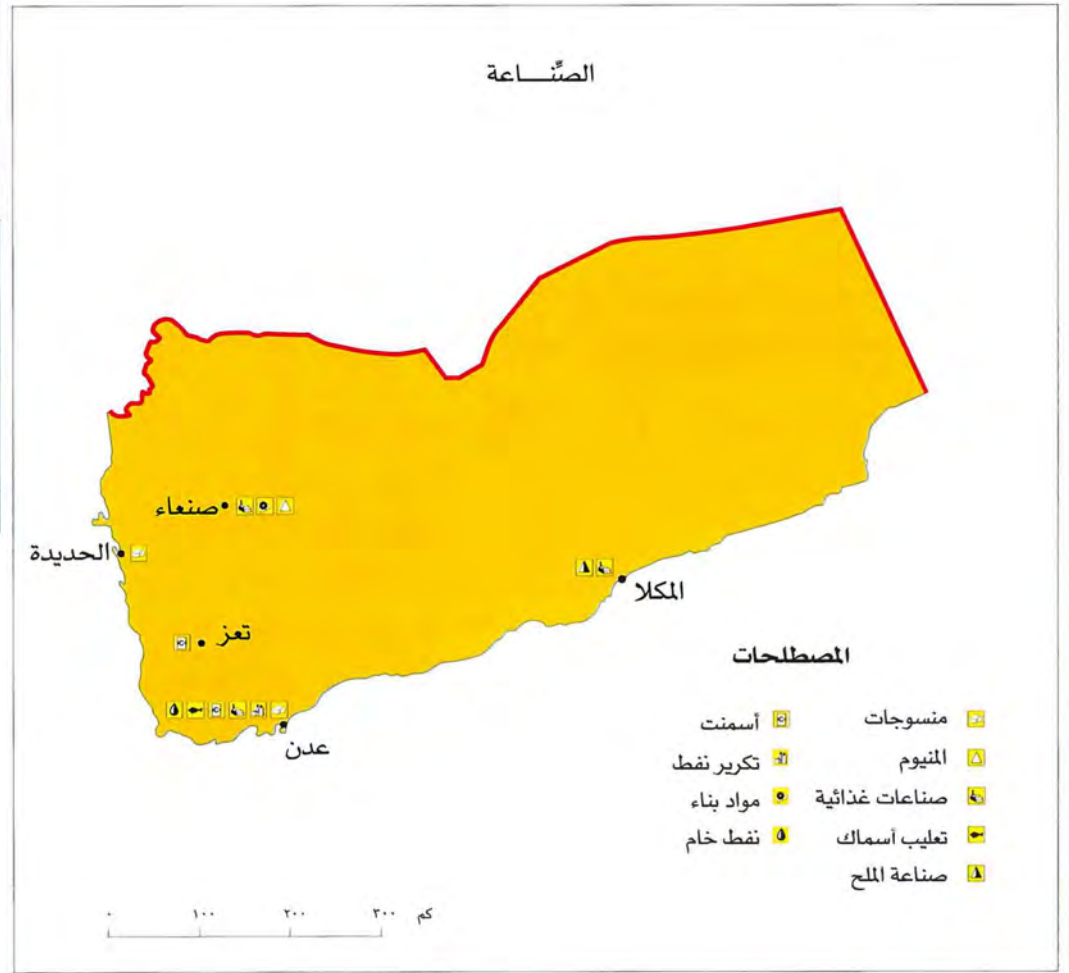
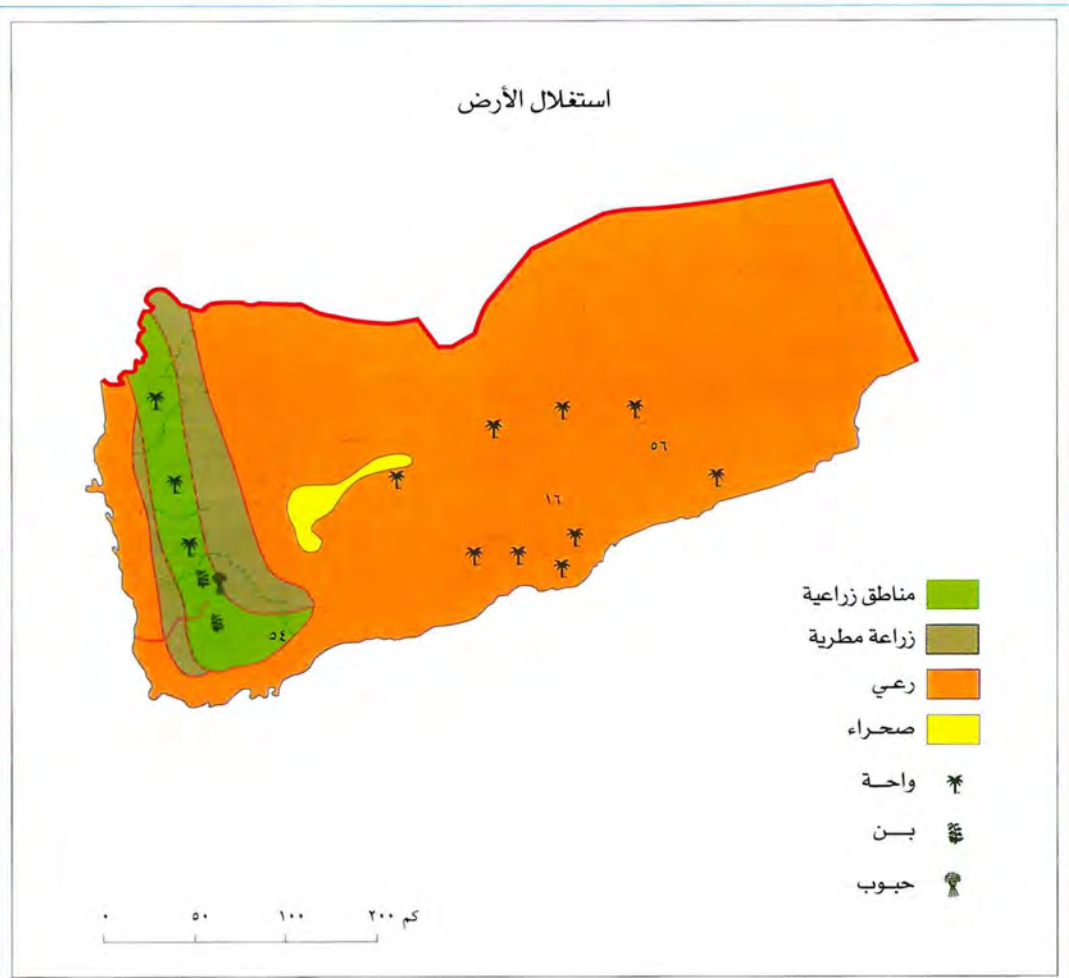


المعادن والصناعات





منظر من مدينة صنعاء



المملكة العربية السعودية


الجمهورية اليمنية



المرجات الخضراء في الطويلة شمال غرب صنعاء

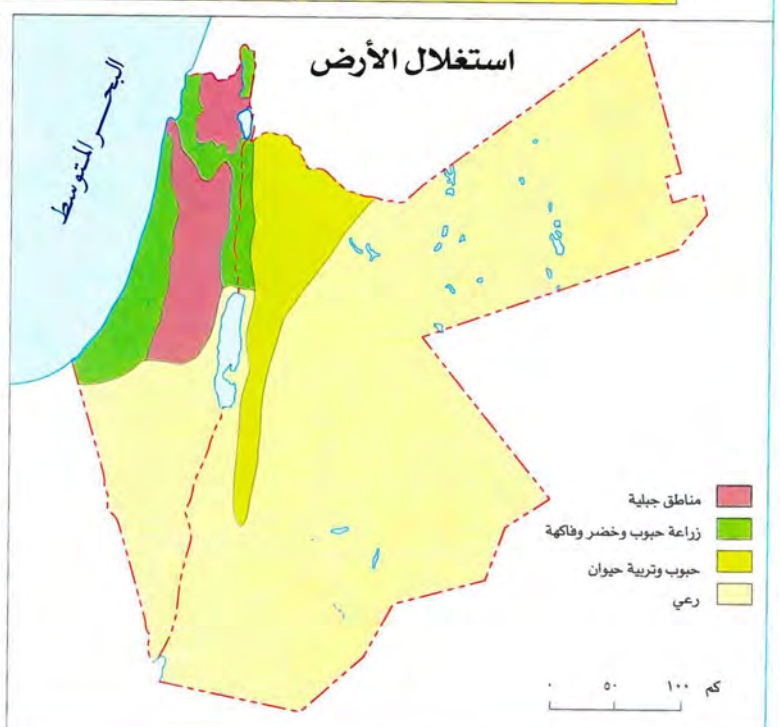
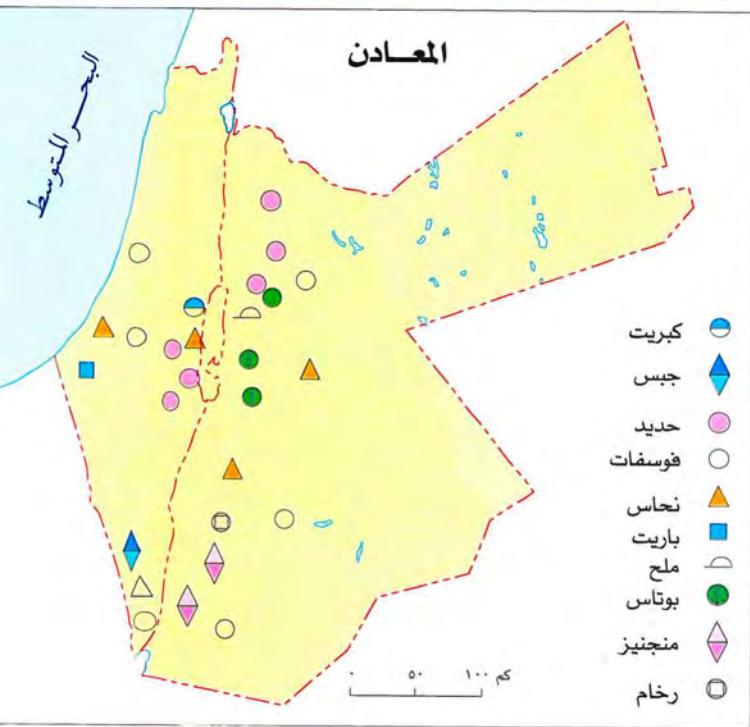
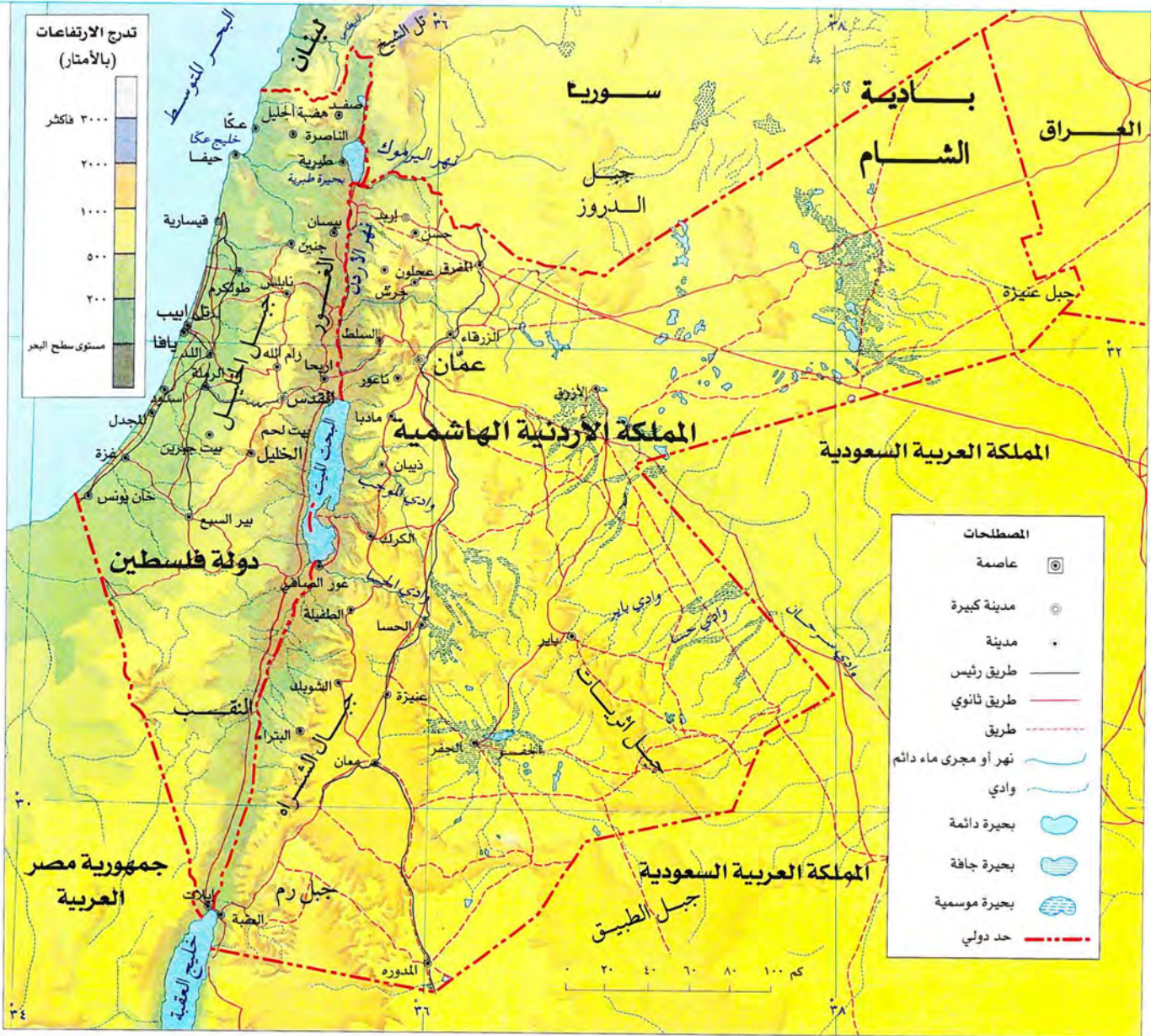


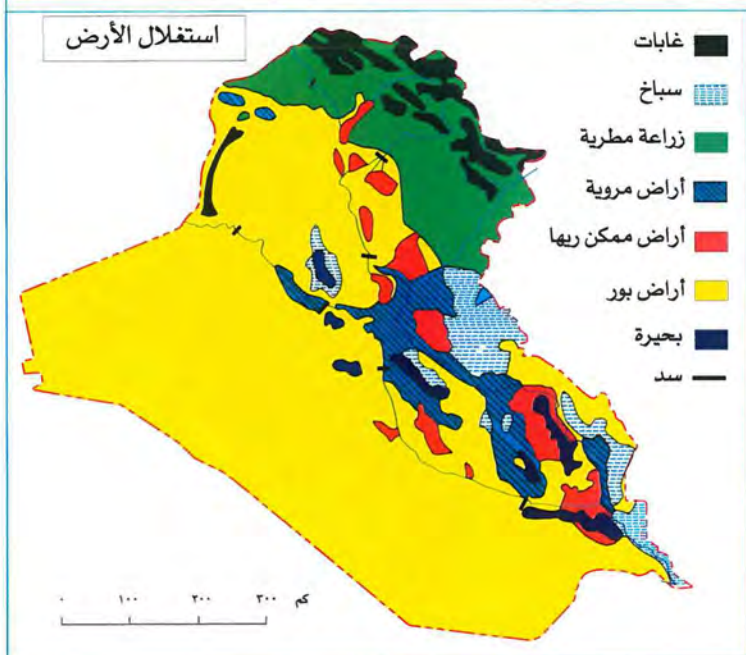
مساكن في وادي زهر بالقرب من صنعاء

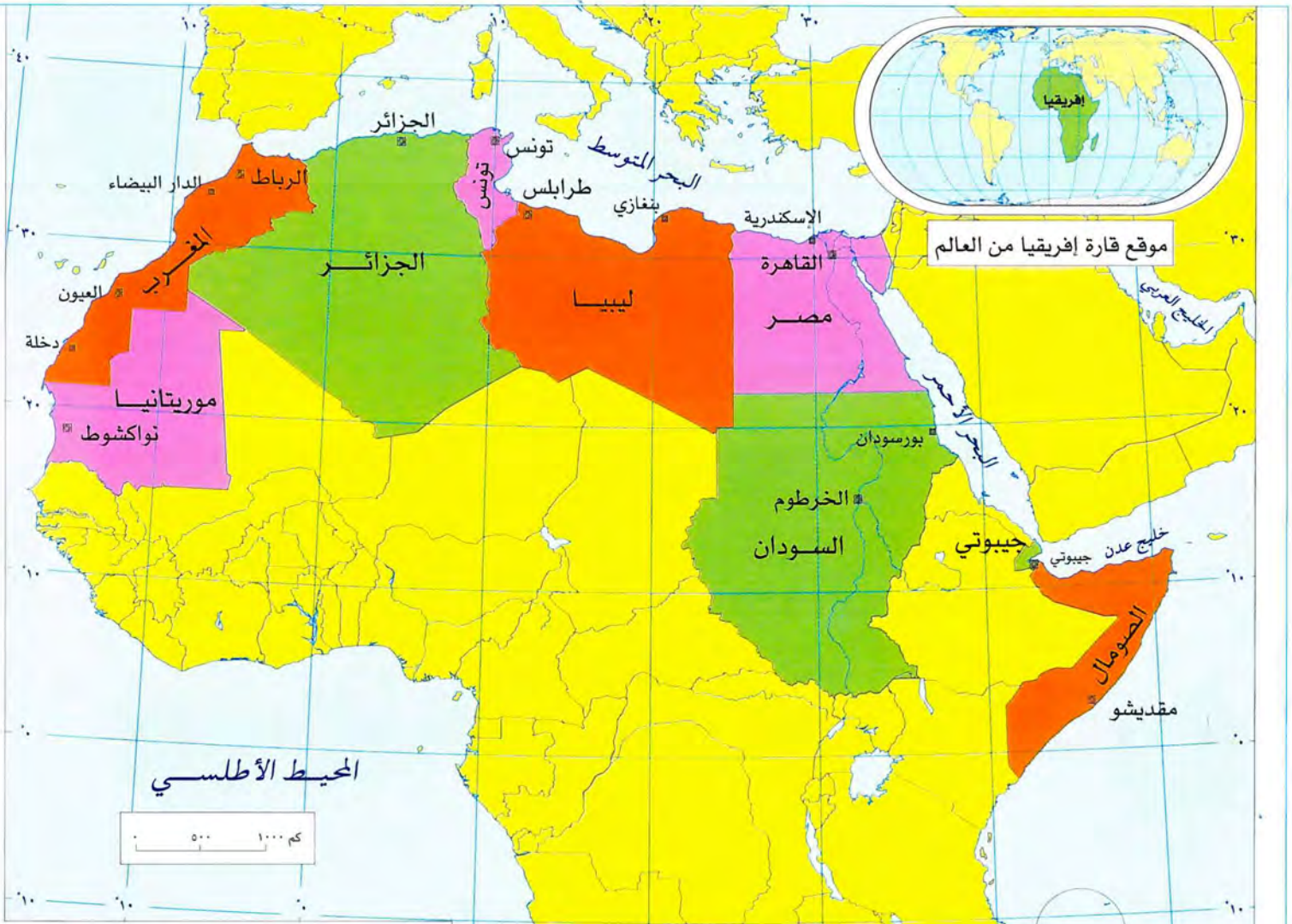


مدينة شيبام في وادي حضرموت







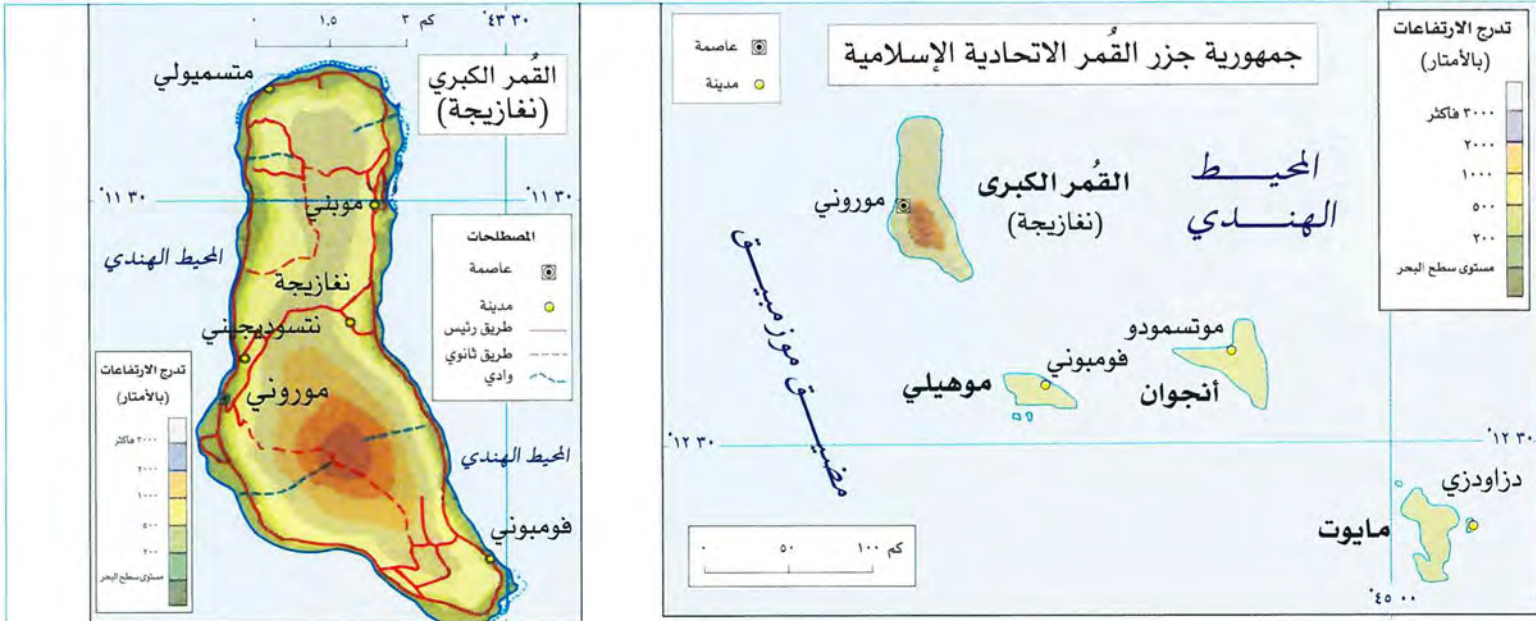


عدد الدول العربية في قارة إفريقيا عشر دول هي: -
 مصر - السودان - الصومال - جيبوتي - ليبيا - تونس - الجزائر - المغرب - موريتانيا - جزر القمر.

مجموع الدول في قارة إفريقيا ٥٢ دولة.
 نسبة عدد الدول العربية في قارة إفريقيا ١٩,٢٣% من مجموع الدول في قارة إفريقيا.
 يبلغ عدد سكان الدول العربية في قارة إفريقيا ١٧٧,٨٢٣,٠٠٠ نسمة لعام ١٤١٨هـ، ويمثل ما نسبته ٢٣,٧٤% من المجموع الكلي.

لسكان قارة إفريقيا البالغ عددهم ٧٤٩ مليون نسمة لعام ١٩٩٨م. المساحة الكلية لقارة إفريقيا ٣٠,٣٤٣,٥٧٨ كم^٢ (١١,٧١٥,٧٢١ ميل^٢).
 مجموع مساحة الدول العربية في قارة إفريقيا ١٠,٢٢٦,٩٣٥ كم^٢ أي ما نسبته ٢٣,٧% من مساحة قارة إفريقيا.





العلم



استخدام المراكب كأحد وسائل النقل في جزر القمر



منظر لإحدى الجزر في المحيط الهندي

جمهورية جزر القمر الاتحادية الإسلامية

تقع جمهورية جزر القمر الاتحادية الإسلامية بالإحداثيات الجغرافية بين دائرتي العرض ١١'٠٠ و ١٣'٠٠ جنوباً وخطوط الطول ٤٣'٠٠ و ٤٥'٣٠ شرقاً على الساحل الشرقي من قارة إفريقيا على المحيط الهندي عند مدخل مضيق موزمبيق الذي يفصل بين قارة إفريقيا وجزيرة مدغشقر. وتتكون من أربعة جزر هي: جزيرة القمر الكبرى (نفازيجة) - جزيرة أنجوان - موهيلي وجزيرة مايوت وعاصمة الجمهورية موروني التي تقع على جزيرة القمر الكبرى. ومساحتها ١,٨٦٢ كم^٢ وعدد سكانها ٥٦٩,٢٣٧ نسمة عام ١٩٩٥م.





نهر النيل





أهرامات الجيزة



الجامع الأزهر في القاهرة ٩٣

أحدث الإصدارات



Follow Us



كتبنا الصوتية

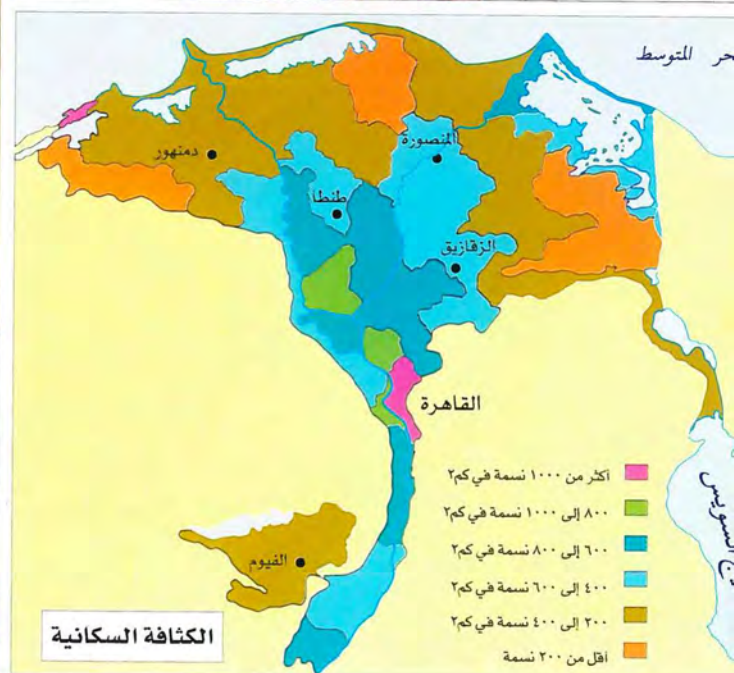
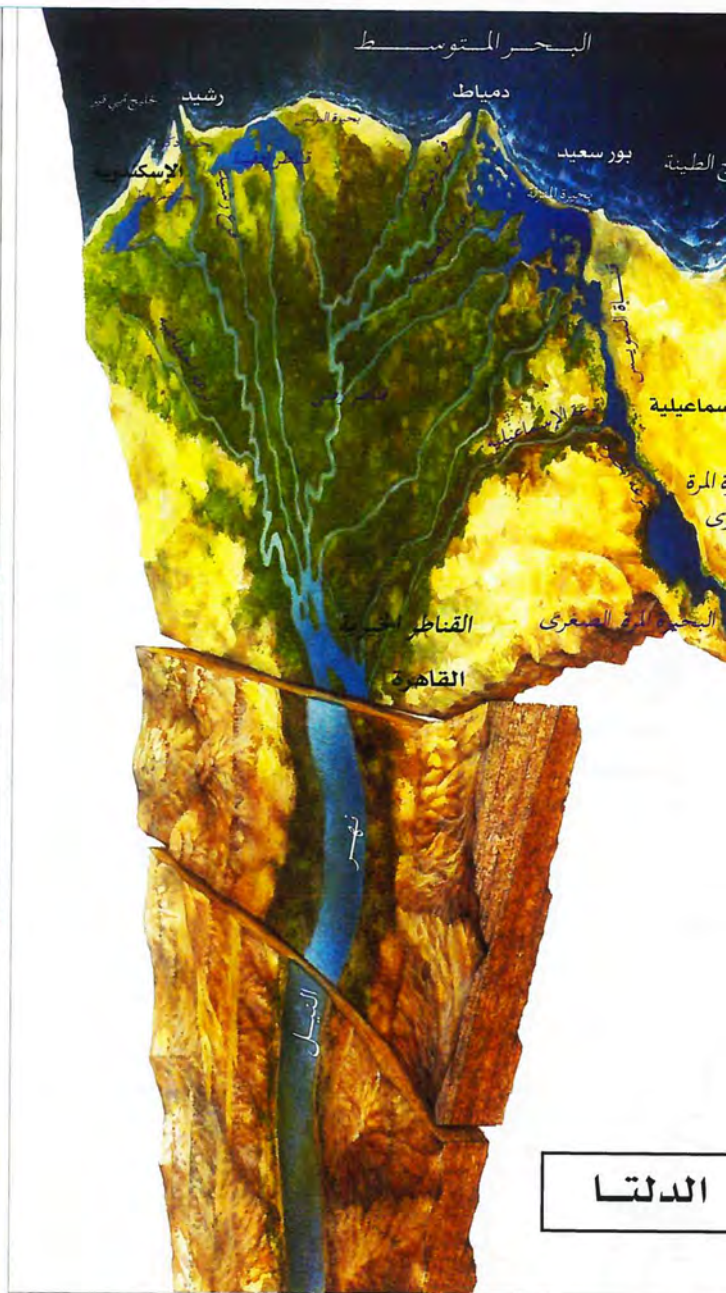


كتبنا الإلكترونية

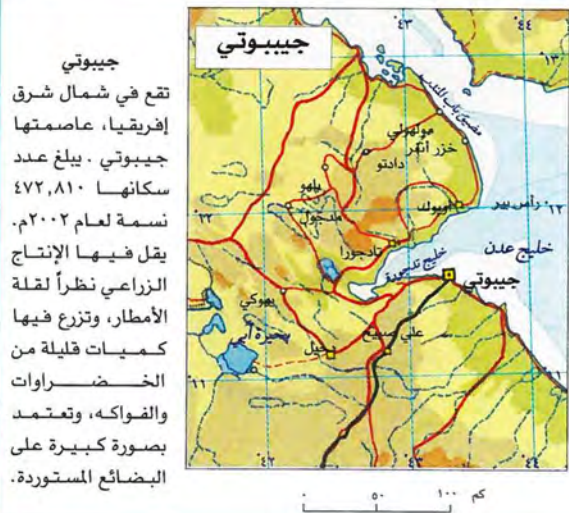
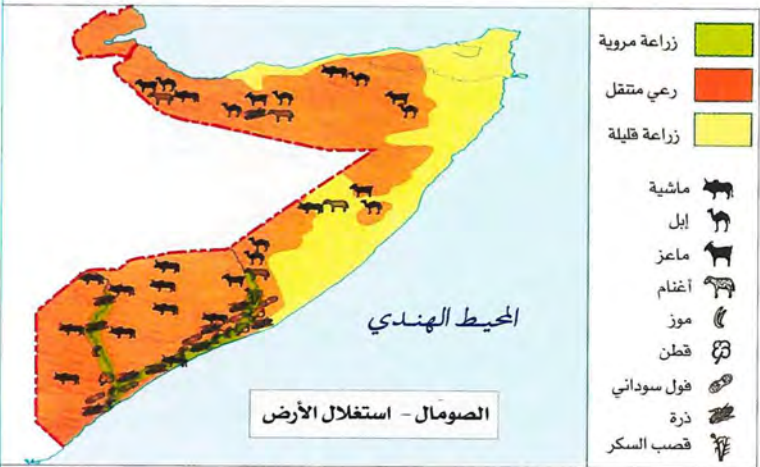
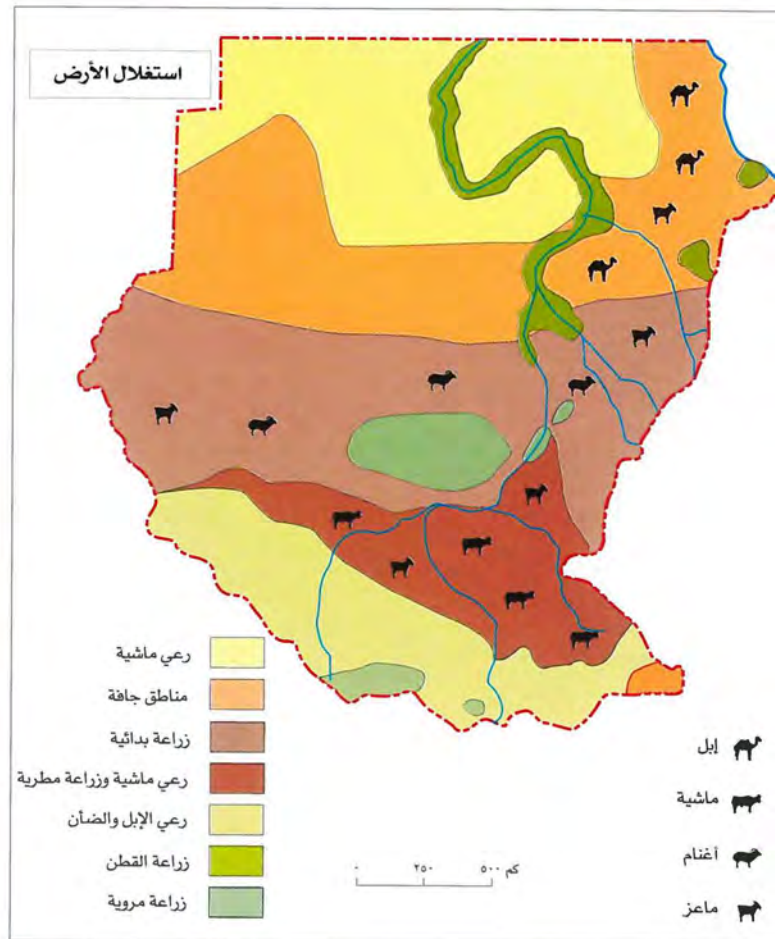


لخدمات البيع والتوصيل



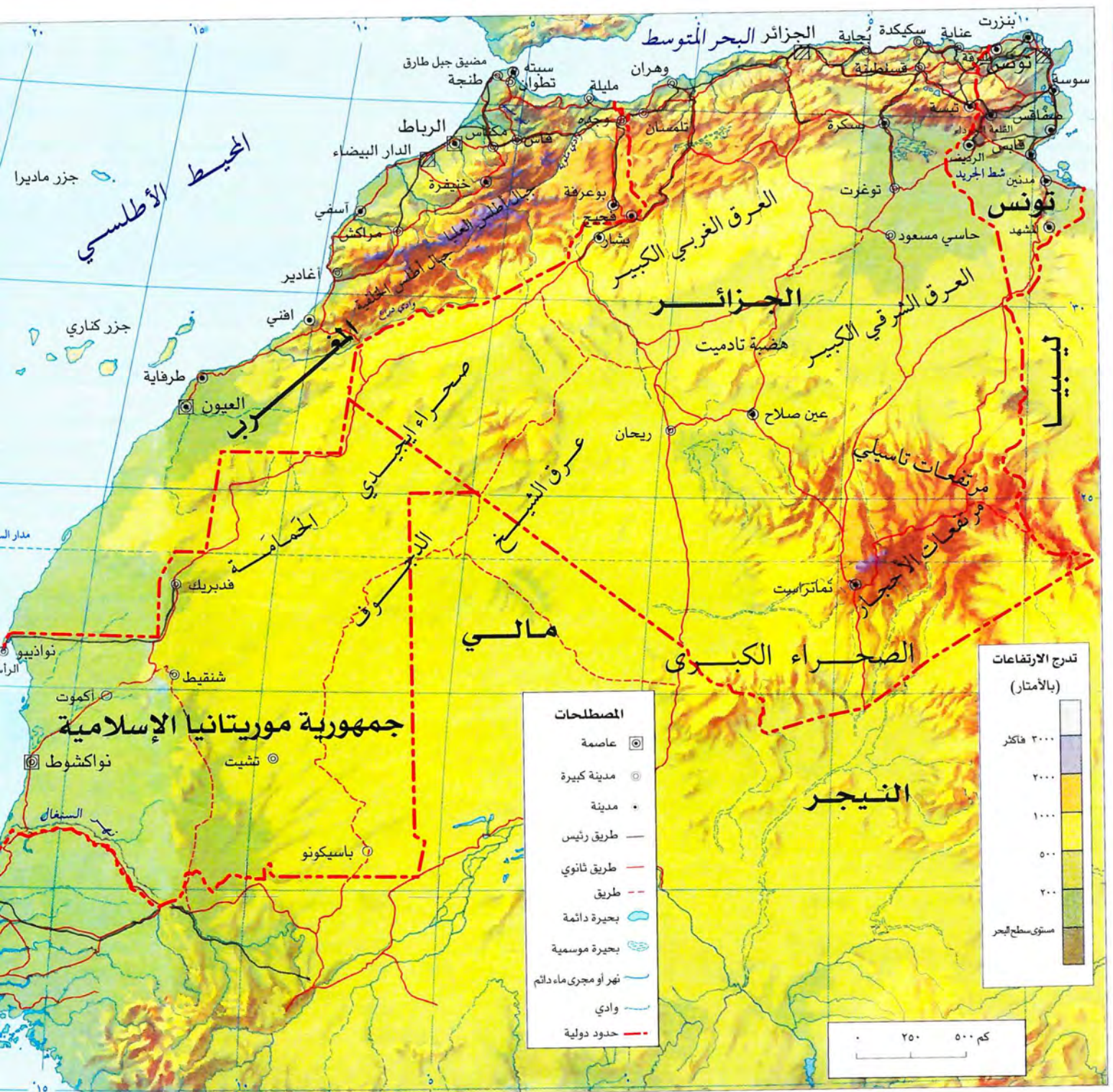






جيبوتي

تعد منطقة تجارة حرة بحكم موقعها الإستراتيجي في شمال شرق إفريقيا. ثلثا السكان يعيشون في العاصمة، أما البقية فهم رعاة.



جبال أطلس الممتدة بين كل من المغرب والجزائر وتونس



إحدى هضاب موريتانيا



منظر لمدينة الجزائر



منظر جانبي لمدينة تونس

